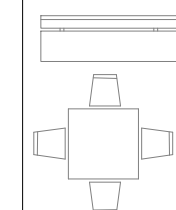


**LEGENDA:**



Banco com encosto



Lixeira dupla



Banco sem encosto



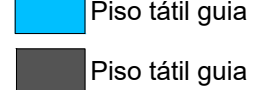
iletário



Banco metálico alto



Piso tátil alerta



## Piso tátil guia



 Área verde




 Asfalto



Módulo ônibus

Planta baixa  
Escala: 1:125

Área de intervenção: 6137,18  
Área de urbanização: 5376,06  
Área do terminal: 761,12

 <p>MUNICÍPIO DE <b>ITAJAÍ</b></p> <p>SEDUH - SECRETARIA MUNICIPAL DE DESENV. URBANO E HABITAÇÃO</p> <p>DIRETORIA DE PLANEJAMENTO URBANO</p> <p>Rua Alberto Werner - 100 - Vila Operária 88304-053 - Itajaí - SC CEP 88304-053 - Fone:47-3341-6071 smu@itajaí.sc.gov.br - www.itajaí.sc.gov.br</p>	<p>Resp. Técnico</p> <p>Tanise de Goes Maia</p> <p>CAU/SC: A47763-0</p> <p>Matrícula: 1947501</p>						
<p>Projeto</p> <p><b>Reforma dos terminais urbanos</b></p>	<table border="1"> <tr> <td data-bbox="3787 1237 4031 1262">Data de Criação</td><td data-bbox="4031 1237 4202 1262">Data revisão</td></tr> <tr> <td data-bbox="3787 1262 4031 1287">03/2024</td><td data-bbox="4031 1262 4202 1287"></td></tr> <tr> <td data-bbox="3787 1287 4031 1311">Desenho</td><td data-bbox="4031 1287 4202 1311">Desenho</td></tr> </table>	Data de Criação	Data revisão	03/2024		Desenho	Desenho
Data de Criação	Data revisão						
03/2024							
Desenho	Desenho						
<p>Conteúdo</p> <p>Plantas baixas</p>	<p>Escala</p> <p>Indicada</p>						